











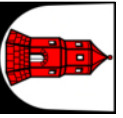


Planzeichen

-  Gebäude geplant
-  Private Verkehrsflächen
-  Stellplätze
-  Private Grünfläche
-  Öffentliche Grünfläche
-  Fuß- und Radweg
-  Straßenfläche
-  Trafostation
-  Waldfläche vorhanden
-  Bäume geplant
-  Höhenlinien
-  Räumlicher Geltungsbereich des Bebauungsplans

Stadt Neuenbürg



Vorhabenbezogener Bebauungsplan "Gewerbegebiet Wilhelmshöhe IV" nach § 12 BauGB

Vorhaben- und Erschließungsplan vom 29.01.2019

Datum	Name	Projekt
bearbeitet Jan. 2019	dme	07ZSO18011
gezeichnet Jan. 2019	dme	
Maßstab		Plan-Nr. SB01BP002

EDV: ... \Autocad\VP\07ZSO18011_ep_190129_Erschließung.dwg / V-E_PLAN_100\p\größe - 0.13 m²

Planverfasser:

Pröll-Miltner GmbH
Architekten-Ingenieure
Am Storenacker 1 b · 76139 Karlsruhe
Telefon: 0721 96232-70 • Telefax: 0721 96232-46
www.proell-miltner.de • info@proell-miltner.de

